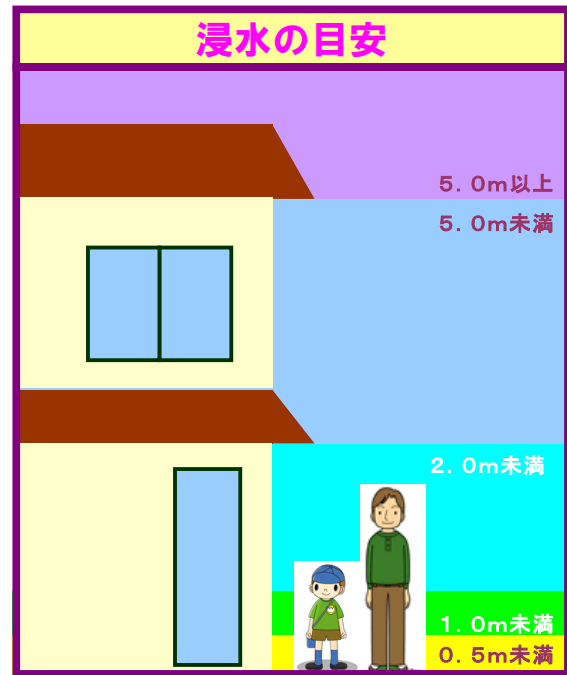


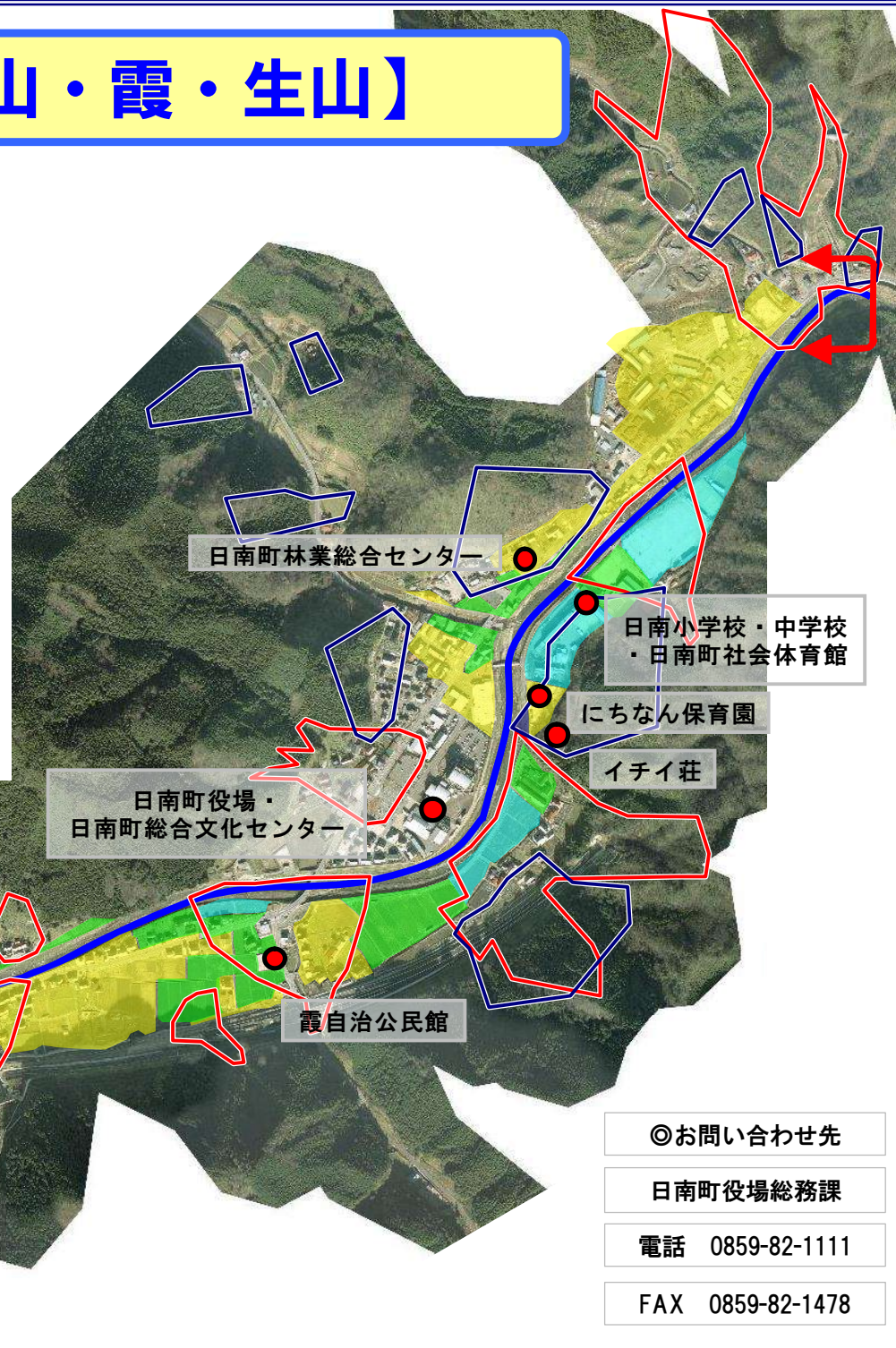
日南町洪水ハザードマップ【丸山・霞・生山】



凡例

- 避難所
- 土石流危険区域
- 急傾斜地崩壊危険区域
- 地すべり危険箇所
- ⇄ 検討対象区間

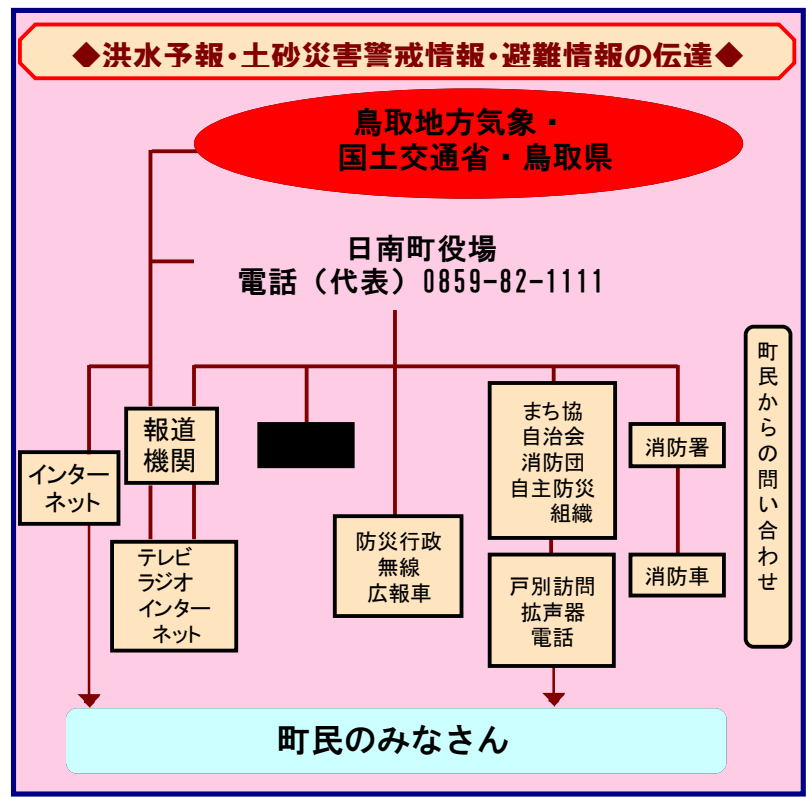
浸水深	浸水の目安
5.0m以上	2階の軒下以上が浸水する程度
5.0m未満	2階の軒下まで浸水する程度
2.0m未満	1階の軒下まで浸水する程度
1.0m未満	大人の腰までつかる程度
0.5m未満	大人の膝までつかる程度



◆ 避難所一覧 ◆

地区名	避難場所名	所在地	電話番号(0859)
丸山・霞・生山	旧日野上小学校	三栄1091	82-0309
	丸山多目的集会施設	丸山9-3-2	82-1385
	霞自治公民館	霞384-1	82-0405
	日南町役場	霞800	82-1111
	日南町総合文化センター	霞785	77-1111
	イチイ荘	霞603-2	82-0073
	にちなん保育園	霞740-1	82-0626
	日南中学校	霞740	82-1225
	日南小学校	生山450-2	77-1200
	日南町社会体育館	生山540	82-0999
	日南町林業総合センター	生山423-2	82-0130

※着色した避難所は浸水想定区域内の避難所です。それぞれの色が浸水深を表しています。
※浸水深が50cm以下の場所であれば1階建て以上の堅牢な建物、浸水深が2m程度であっても2階建て以上の堅牢な建物であれば、避難場所として使用できます。



◎お問い合わせ先
日南町役場総務課
電話 0859-82-1111
FAX 0859-82-1478

避難の心得	安全な避難路の確保	非常持出品の事前準備	正しい情報収集と自主避難を	避難の呼び掛けに注意	お年寄りや子供たちへの協力を	動きやすい格好で、2人以上での避難を	自動車での避難はなるべく避ける	堤防や道路に車を放置しない
	避難所の経路はあらかじめ自分たちで決めておきましょう。	避難する時の荷物は最低限にし、事前に準備しておきましょう。	ラジオ・テレビ等で最新の気象情報・避難情報に注意しましょう。危険を感じたら自主的に避難しましょう。	危険がせまったときは役場や消防団から避難の呼びかけをすることがあります。呼びかけがあったときは速やかに避難してください。	お年寄りや子供、病気の人は早めの避難が必要です。近所の方で協力しながら避難しましょう。	避難する時は、動きやすい格好をして2人以上での行動に心がけましょう。	自動車での避難は緊急車両の通行の妨げになります。特別な場合を除き控えましょう。	水防活動の妨げになりますので、自動車を堤防や道路に放置しないようにしましょう。

◆ 防災・気象情報のありか ◆

鳥取地方気象台	http://www.osaka-jma.go.jp/tottori/
鳥取県防災情報	http://tottori.bosai.info/
鳥取県の防災	http://www.pref.tottori.lg.jp/dd.aspx?menuid=8945
気象情報・注意報	http://www.jma.go.jp/jp/warn/339.html
日南町役場	http://www.town.nichinan.tottori.jp/

【説明】

日南町洪水ハザードマップは日野川県管理区間(霞地区)について水防法の規定により指定された浸水想定区域と、その程度、土砂災害警戒区域(鳥取県指定)ならびに避難箇所を示したものです。日野川が概ね20年に1回程度起こる大雨が降ったことにより氾濫した場合に想定される浸水の状況です。大雨のときには、雨の降り方や浸水の状況に注意し、危険を感じたら早めの避難を心がけましょう。また河川の氾濫の恐れがある時は町から避難勧告や避難指示を出しますので速やかに避難してください。なお、この浸水想定区域に指定されていない区域においても浸水が発生する場合や、想定される水深が実際とは異なる場合がありますのでご注意ください。